







|  |   |
|--|---|
| <p>AYUNTAMIENTO DE<br/>ESPINO DE LA ORBADA</p>   | <p>DIPUTACION DE SALAMANCA<br/>A.T.M. Y URBANISMO</p> |
| <p>PROGRAMA DE PROMOCION DE PLANEAMIENTO URBANISTICO MUNICIPAL<br/>DIPUTACION DE SALAMANCA - P-ORD. 2002</p>   |   |
| <p><b>NORMAS URBANISTICAS MUNICIPALES</b><br/><b>ESPINO DE LA ORBADA</b></p>   |   |
| <p>Plano<br/><b>2</b></p>  | <p>ESTRUCTURA URBANA</p>                              |
| <p>Equipo redactor<br/>J. Ignacio Hernandez Ortiz de la Tabla,<br/>Arquitecto T.A.<br/>C/ Fray Juan de Salazar, 22<br/>37001 Salamanca, 92320834</p> |   |
| <p>Escala 1:1.000</p>  | <p>Agosto 2009</p>                                    |

|   |                                       |
|---|---------------------------------------|
|  | SUELO URBANIZABLE DEJUNTADO           |
|  | ESPACIO LIBRE PUBLICO                 |
|  | EQUIPAMIENTO PUBLICO                  |
|  | SUELO URBANO CONSOLIDADO              |
|  | ALINEACIONES CONSOLIDADAS Y PROYECTAS |
|  | LIMITE SUELO URBANO                   |

